

PIANO OPERATIVO

Arch. Giovanni Parlanti
Progettista

Pian. Emanuele Bechelli
Collaborazione al progetto

Dott.ssa Geol. Silvia Bartolotti
Studi geologici

Arch. Nicola Dreini
Responsabile del procedimento

Dott. Salvatore Carminitana
Garante della Comunicazione

Claudia Manzi
Sindaco



Tav. 1 Vincoli Sovraordinati

Scala 1:10.000


Modificato a seguito del Verbale della Conferenza Paesaggistica

Adottato con Del. C.C. n. 15 del 25/03/2019
Approvato con Del. C.C. n. del

Aprile 2023

Legenda

Aree naturali protette

 Sito di interesse comunitario (S.I.C.)
Boschi di Bolgheri, Bibbona e Castiglioncello


Beni architettonici tutelati ai sensi della Parte II del D.Lgs. 42/2004


 04/19/1989 - Chiesa di Casale Marittimo


 07/07/1981 - Cimiteri di proprietà comunale


 23/04/1911 - Palazzo Rocca di Casale

Aree tutelate per legge (D.Lgs. 42/2004, art.142)

 Territori contermini ai laghi compresi in una fascia della profondità di 300 m dalla linea di battigia, anche con riferimento ai territori elevati sui laghi (art.142; c.1; lett.b; D.Lgs. 42/2004)

 I fiumi, i torrenti, i corsi d'acqua iscritti negli elenchi previsti dal R.D. 11 dicembre 1933, n. 1775, e le relative sponde o piedi degli argini per una fascia di 150 mt ciascuna (art.142; c.1; lett.c; D.Lgs. 42/2004)

 Territori coperti da foreste e da boschi, ancorchè percorsi o danneggiati dal fuoco, e quelli sottoposti a vincolo di rimboscimento, come definiti dall'art.2, commi 2 e 6, del D.Lgs. 18 maggio 2001, n. 227 (art.142; c.1; lett.g; D.Lgs.42/2004)

 Le zone di interesse archeologico (art.142; c.1; lett.g; D.Lgs.42/2004)

 Aggiornamento cartografico speditivo - Edificio aggiunto

 Confine Comunale - territorio di Lorenzana

