

PIANO OPERATIVO

Arch. Giovanni Parlanti

Progettista

Pian. Emanuele Bechelli

Collaborazione al progetto

Dott.ssa Geol. Silvia Bartoletti

Studi geologici

Arch. Nicola Dreini


Responsabile del procedimento

Dott. Salvatore Carminitana

Garante della Comunicazione

Claudia Manzi

Sindaco



All. **E**

Individuazione dei beni sottoposti a vincolo ai fini espropriativi

Modificato a seguito di richieste integrazioni del Genio Civile

Adottato con Del. C.C. n. 15 del 25/03/2019

Approvato con Del. C.C. n. del

Luglio 2021



Indice

UTOE 3.A.1 – Casale Capoluogo	2
<i>F2.2 – Verde pubblico attrezzato e sportivo</i>	2
1) F2.2 via della Ferrona; Casale Capoluogo	2
2) F2.2 Via della Camminata Est; Casale Capoluogo.....	3
<i>PP2 – Parcheggio pubblico di progetto, e Verde pubblico di progetto</i>	4
1) OP 1 – Progetto di opera pubblica; Casale Capoluogo	4
UTOE 3.A.2 – Montaleo	5
<i>Viabilità pubblica di progetto</i>	5
2) Viabilità di progetto, Via Montaleo (ovest); Montaleo	5
3) Viabilità di progetto, Via Montaleo (centrale); Montaleo	6
4) Viabilità di progetto, Via Montaleo (centrale); Montaleo	7

Nota: la numerazione delle aree in questo documento è stata attribuita in modo numerico progressivo considerando la tipologia di standard e opera pubblica, e ha un significato puramente indicativo per l'individuazione all'interno del documento.

UTOE 3.A.1 – Casale Capoluogo

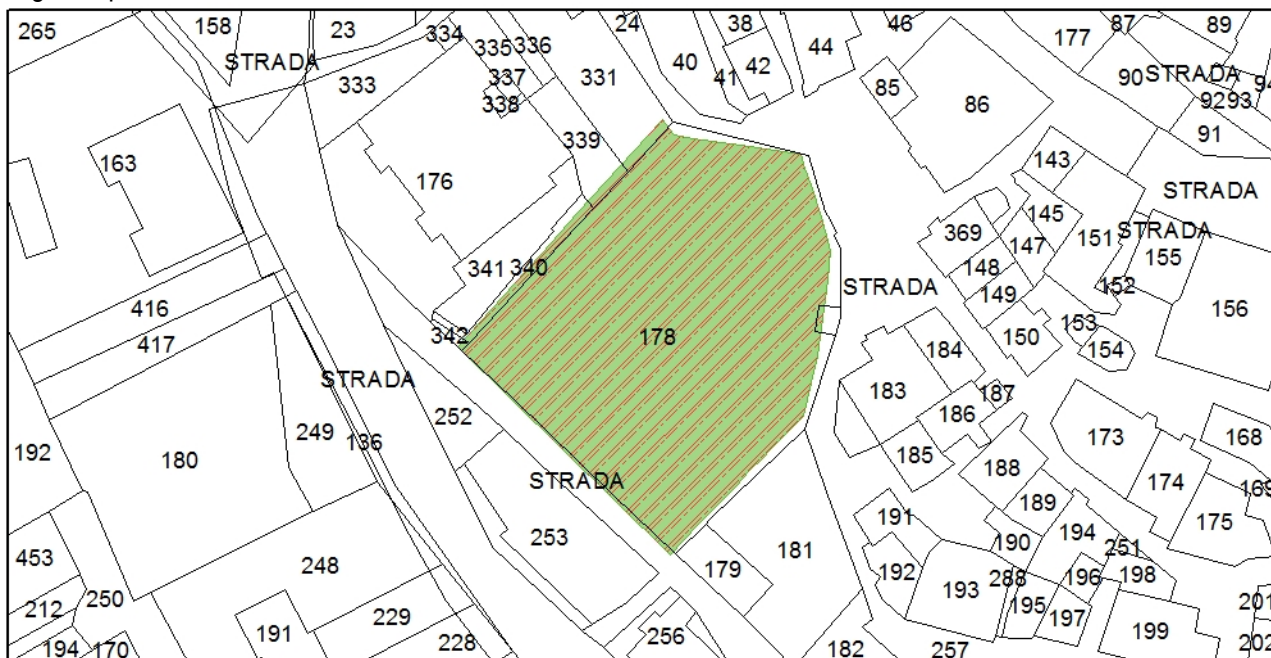
F2.2 – Verde pubblico attrezzato e sportivo

1) F2.2 via della Ferrona; Casale Capoluogo

Scala 1:1.000



Foglio 6, particelle 178

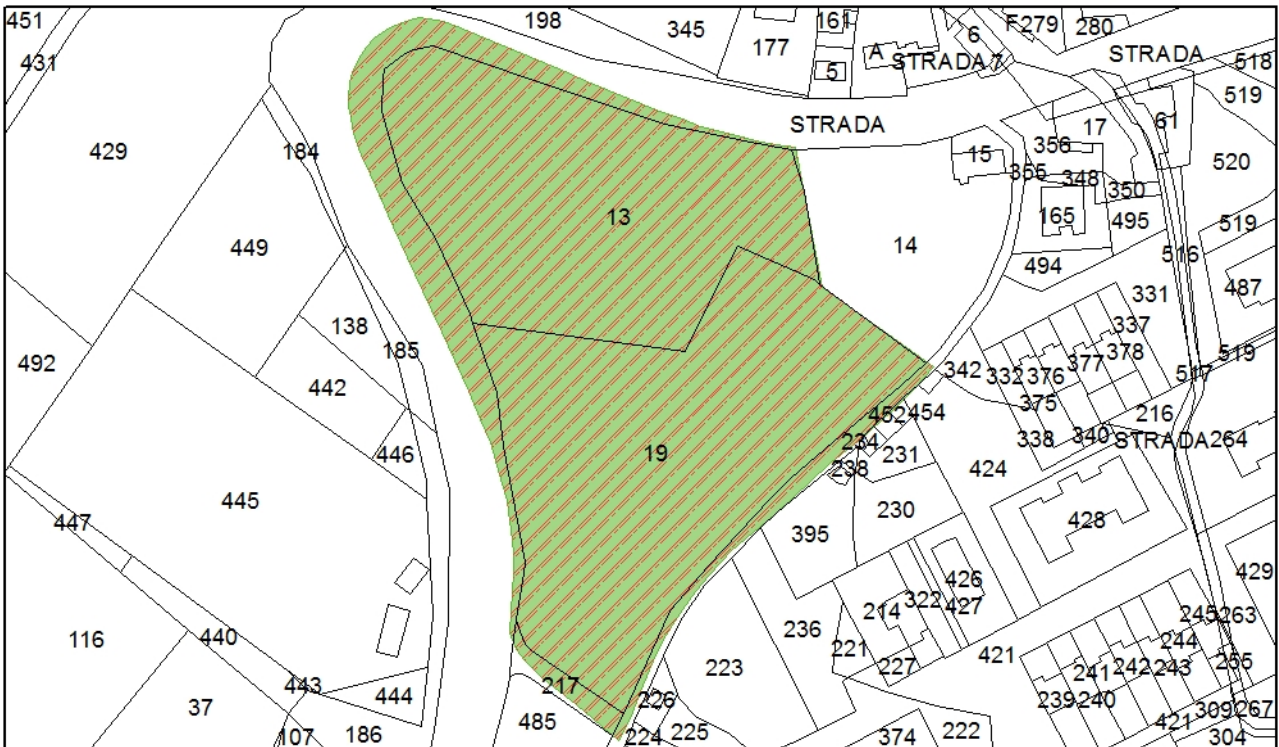


2) F2.2 Via della Camminata Est; Casale Capoluogo

Scala 1:2.000



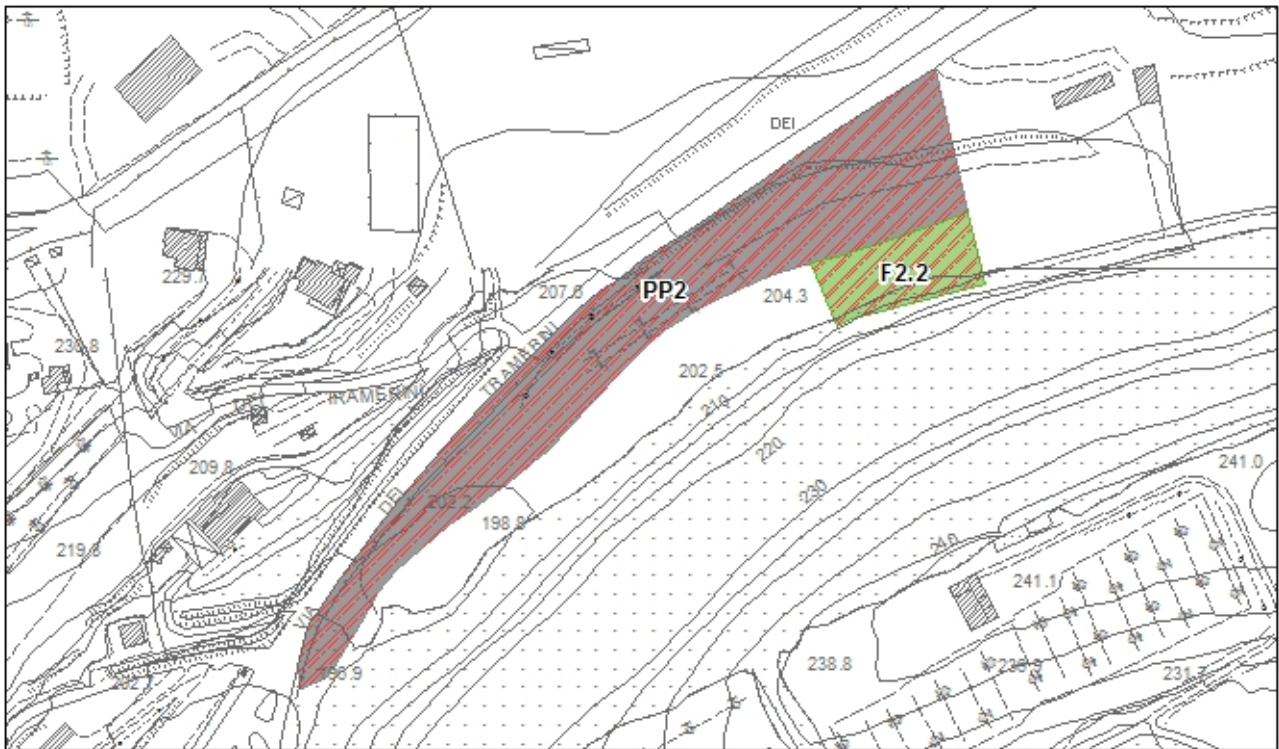
Foglio 12, particelle 13, 19



PP2 – Parcheggio pubblico di progetto, e Verde pubblico di progetto

1) OP 1 – Progetto di opera pubblica; Casale Capoluogo

Scala 1:2.500



Foglio 5, particelle 59, 314, 517, 519



UTOE 3.A.2 – Montaleo

Viabilità pubblica di progetto

2) Viabilità di progetto, Via Montaleo (ovest); Montaleo

Scala 1:1.000



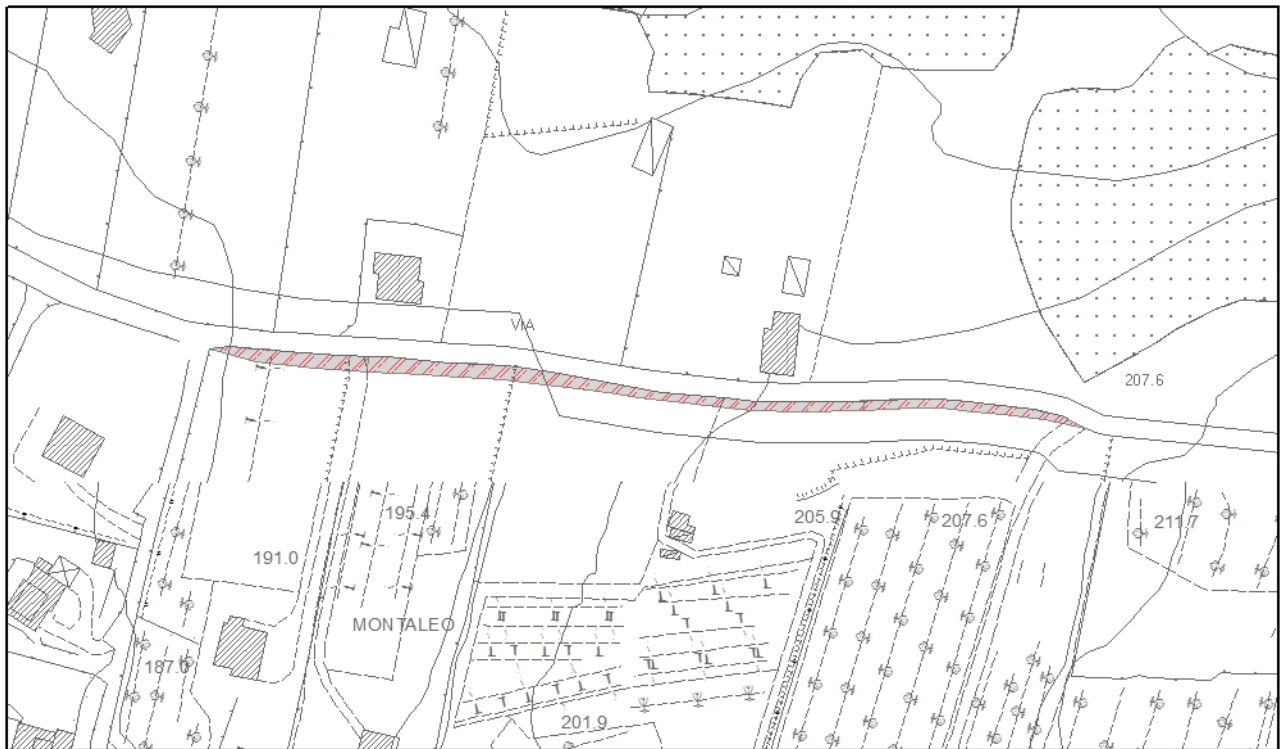
Foglio 4, particelle 430

Foglio 5, particella 307

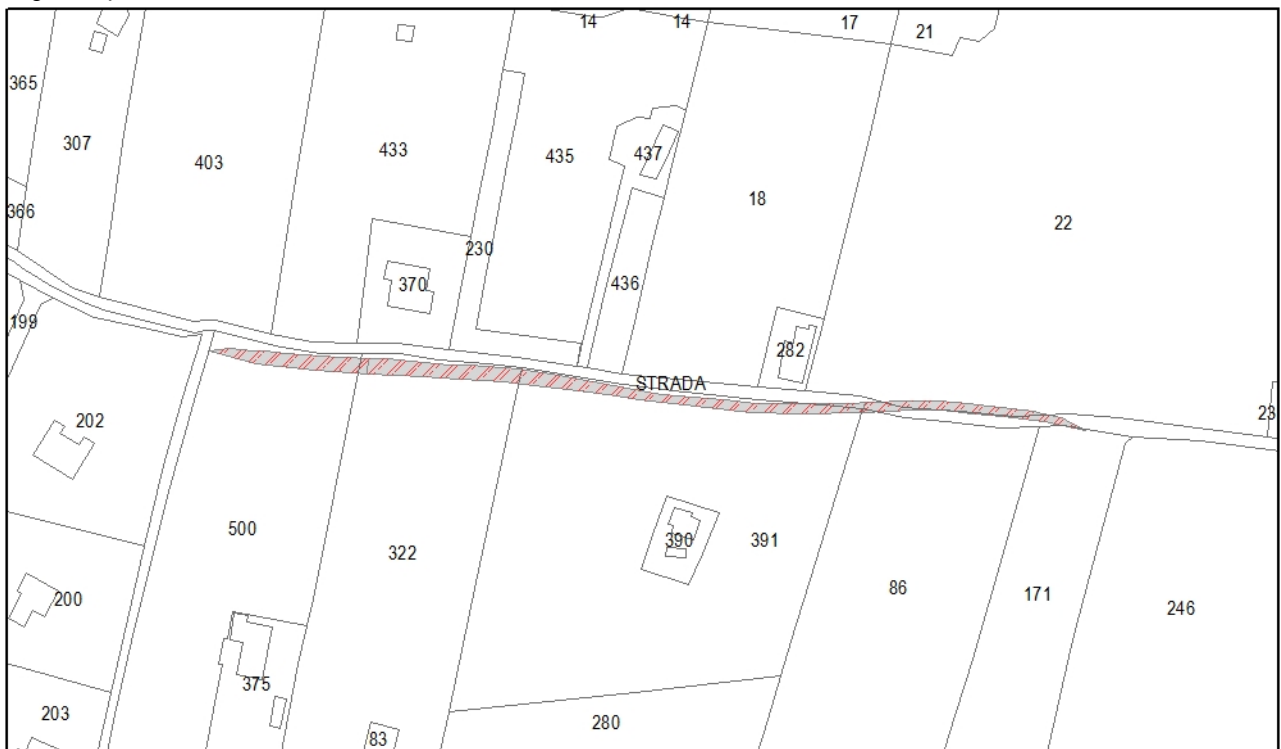


3) Viabilità di progetto, Via Montaleo (centrale); Montaleo

Scala 1:2.000

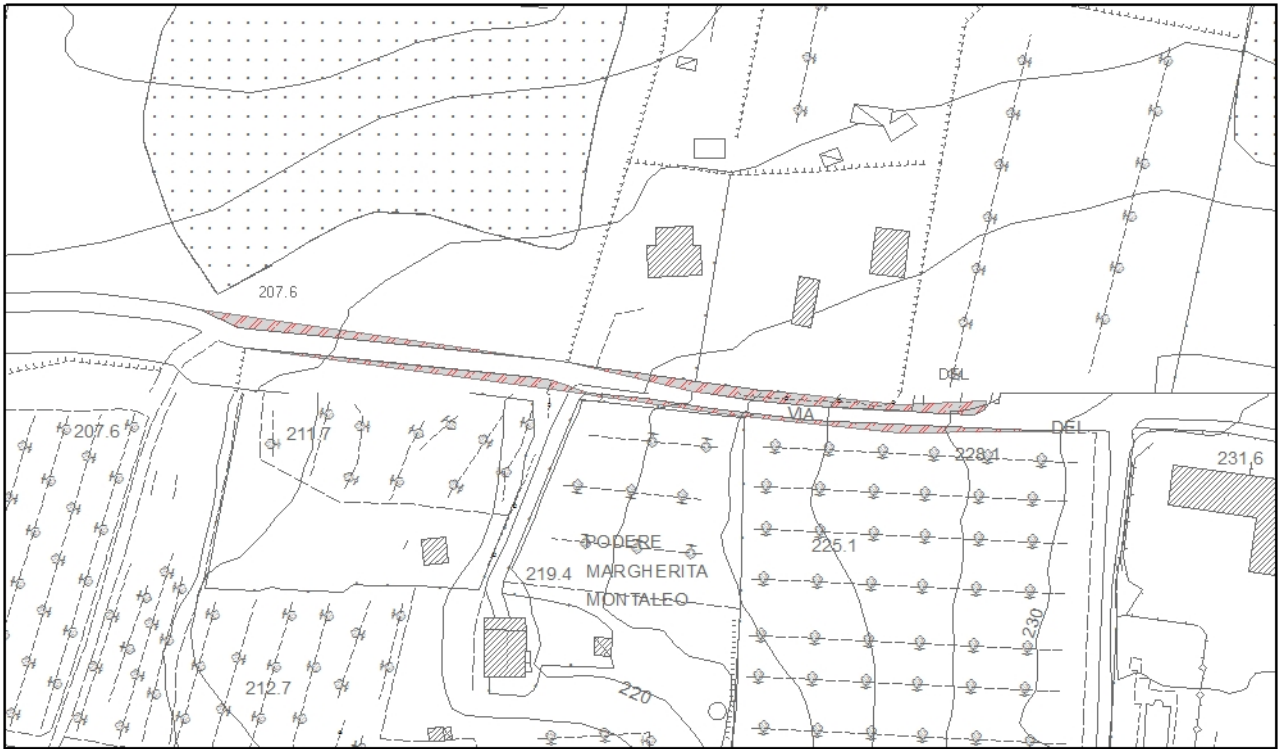


Foglio 5, particella 86, 171, 322, 391, 500



4) Viabilità di progetto, Via Montaleo (centrale); Montaleo

Scala 1:2.000



Foglio 5, particella 22, 23, 80, 220, 246, 257, 306, 334, 511

